



АДМИНИСТРАЦИЯ ГОРОДА ПЕРМИ  
ДЕПАРТАМЕНТ ЗЕМЕЛЬНЫХ ОТНОШЕНИЙ

РЕШЕНИЕ

О размещении объектов № 72 от 09.01.2019

г. Пермь, ул. Сибирская, 15

Департамент земельных отношений администрации города Перми в соответствии с пунктом 3 статьи 39.36 Земельного кодекса Российской Федерации, Положением о порядке и условиях размещения объектов на землях или земельных участках, находящихся в государственной или муниципальной собственности, на территории Пермского края без предоставления земельных участков и установления сервитутов, утвержденным постановлением Правительства Пермского края от 22.07.2015 № 478-п

**разрешает:** АО «Газпром газораспределение Пермь» (ИНН 5902183841, ОГРН 1025900512670, место нахождения: 614000, Пермский край, г. Пермь, ул. Петропавловская, д. 43)

**размещение объекта:** газопровод давлением до 1,2 Мпа, для размещения которого не требуется разрешения на строительство, к моечному комплексу по адресу: г. Пермь, Индустриальный район, шоссе Космонавтов, 179б

**на землях:** государственная собственность на которые не разграничена

**на срок:** 11 месяцев

**местоположение:** Пермский край, г. Пермь, Индустриальный район, шоссе Космонавтов

**способ размещения объекта:** подземный

Территория, согласно схеме, расположена в зонах с особыми условиями использования территорий: охранные зоны объектов электросетевого хозяйства, приаэродромная территория аэродрома аэропорта Большое Савино.

АО «Газпром газораспределение Пермь»:

1. Соблюдать порядок использования земельных участков, установленный постановлением Правительства Российской Федерации от 24.02.2009 № 160 «О порядке установления охранных зон объектов электросетевого хозяйства и особых условий использования земельных участков, расположенных в границах таких зон»;

2. Соблюдать правила охранных зон воздушного пространства, установленные постановлением Правительства Российской Федерации от 11.03.2010 № 138 «Об утверждении Федеральных правил использования воздушного пространства Российской Федерации»;

3. В соответствии с пунктом 7(2) Положения о порядке и условиях размещения объектов на землях или земельных участках, находящихся в государственной или муниципальной собственности, на территории Пермского

края без предоставления земельных участков и установления сервитутов, утвержденного постановлением Правительства Пермского края от 22.07.2015 № 478-п, представить в департамент земельных отношений администрации города Перми в течении 1 месяца с момента размещения объектов материалы контрольной геодезической съемки размещенных объектов на бумажном и электронном носителях на безвозмездной основе.

В соответствии со статьей 20<sup>1</sup> Закона Пермского края от 14.09.2011 № 805-ПК «О градостроительной деятельности в Пермском крае» АО «Газпром газораспределение Пермь»:

1. Не позднее, чем за 10 рабочих дней до начала строительства и (или) реконструкции безвозмездно передает в департамент градостроительства и архитектуры администрации города Перми один экземпляр копий разделов проектной документации, предусмотренных пунктом 1 части 12 статьи 48 Градостроительного кодекса Российской Федерации;

2. В течение 10 рабочих дней после окончания работ по строительству, реконструкции безвозмездно передать в департамент градостроительства и архитектуры администрации города Перми схему, отображающую расположение объекта и сетей инженерно-технического обеспечения, подписанную застройщиком (техническим заказчиком), с приложением текстового и графического описания местоположения границ охранной и санитарно-защитной зоны, перечень координат характерных точек границ такой зоны.

**Приложение:** схема предполагаемых к использованию земель или части земельного участка на 2 л. в 1 экз.

Начальник отдела  
предоставления земельных участков  
по работе с юридическими лицами



Н.М. Санникова

### Схема предполагаемых к использованию земель или части земельного участка

Объект: Газопровод давлением до 1.2 Мпа. для размещения которого не требуется разрешения на строительство к моечному комплексу по адресу: Пермский край, г. Пермь, Индустриальный р-н, ш. Космонавтов, 179б;

Местоположение: расположенный по адресу: Пермский край, г. Пермь, Индустриальный р-н, ш. Космонавтов;

Площадь земель или части земельного участка: ЗУ1 = 509 м<sup>2</sup> ;

Категория земель: земли населенных пунктов;

Вид разрешенного использования: -

Каталог координат, м

№ точки границ	X	Y
н1	514243.35	2227715.13
н2	514239.47	2227717.33
н3	514220.56	2227680.85
1	514259.58	2227658.89
2	514262.63	2227657.19
3	514265.35	2227662.27
4	514270.83	2227659.16
5	514273.80	2227664.57
н4	514276.90	2227662.94
н5	514283.57	2227666.95
6	514280.76	2227669.33
н6	514282.78	2227673.12
н7	514263.66	2227665.60
7	514261.98	2227662.81
8	514226.17	2227683.69

Система координат: МСК59

Описание границ смежных землепользователей:

От точки н7 до точки н1 - земельный участок 59:01:4410844:17;

От точки н1 до точки 1 - земли общего пользования;

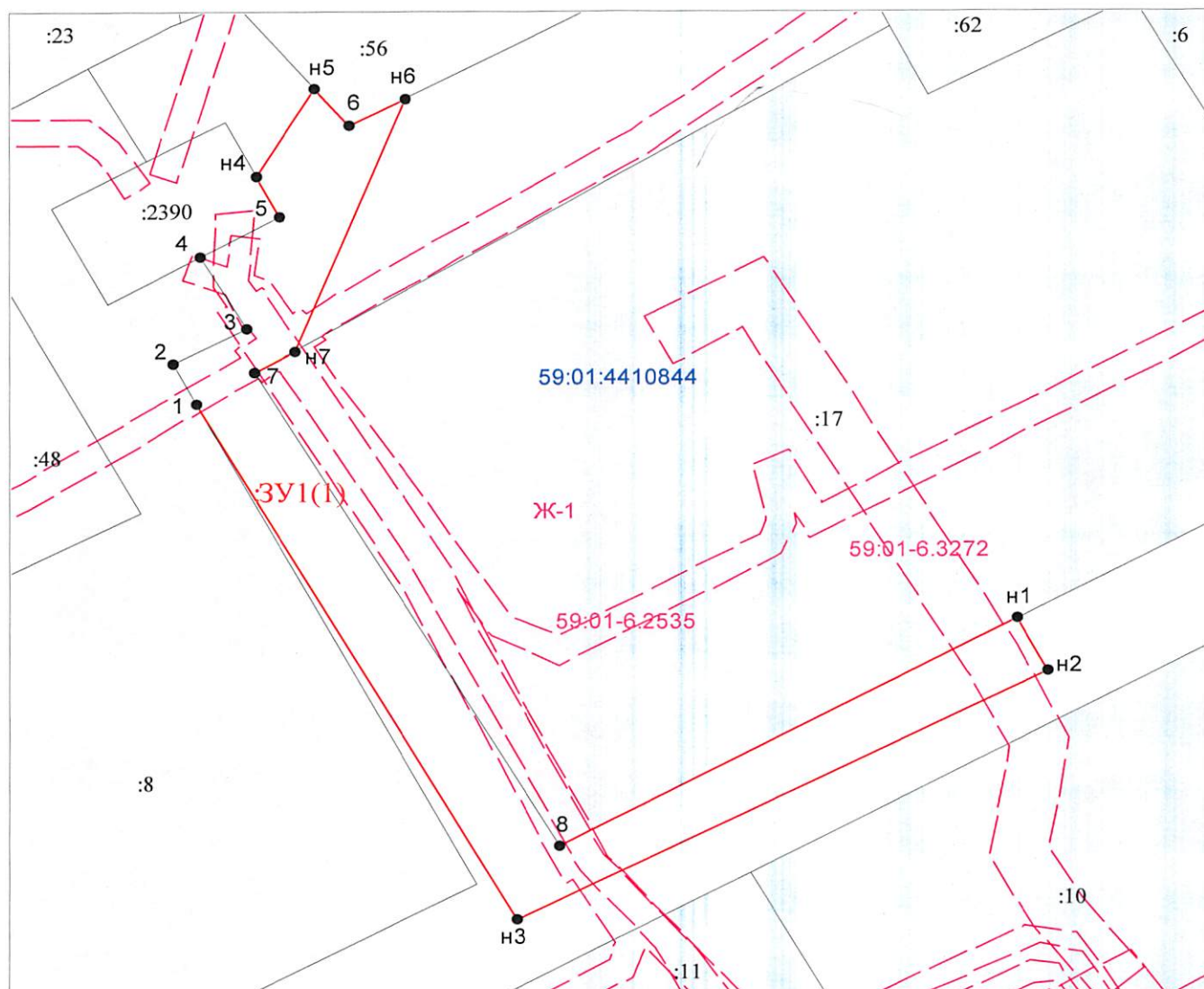
От точки 1 до точки 4 - земельный участок 59:01:4410844:8;

От точки 4 до точки н4 - земельный участок 59:01:4410844:2390;

От точки н4 до точки н5 - земли общего пользования;





От точки н5 до точки н6 - земельный участок 59:01:4410844:56;

От точки н6 до точки н7 - земли общего пользования.



**Масштаб 1:500**

**Условные обозначения:**

- |   |   |
|---|---|
|  | Граница охранных и территориальных зон  |
|  | Существующая часть границы, сведения о которой достаточны для определения её местоположения             |
| •   | Характерная точка границы, сведения о которой позволяют однозначно определить ее положение на местности |
| :56   | Кадастровый номер земельного участка  |
| 1   | Номер существующей точки границы земельного участка или части участка                                   |
|  | Граница кадастрового деления  |
| 59:01:4410844   | Номер кадастрового квартала по сведениям ГКН  |
| n1  | Обозначение характерной точки границ  |
|  | Граница образуемого земельного участка  |
| 391   | Обозначение образуемого земельного участка  |
| н-1   | Обозначение территориальной зоны  |
| 59:01:6.2535  | Обозначение охранной зоны   |

Заявитель: АО "Газпром газораспределение Пермь", по доверенности: Е.И. Русова

(подпись, расшифровка подписи)

МП (для юридических лиц и индивидуальных предпринимателей)

